



końska dawka przygody

1817 km trasy

Ponad 200 ośrodków jeździeckich

Ponad 1000 atrakcji turystycznych

www.wsiodle.lodzkie.pl

Innowacyjność technologiczna szlaków turystycznych



końska
dawka
przygody

www.wsiodle.lodzkie.pl



Innowacyjność technologiczna szlaków turystycznych – platforma internetowa kompleksowo zintegrowana z urządzeniami mobilnymi

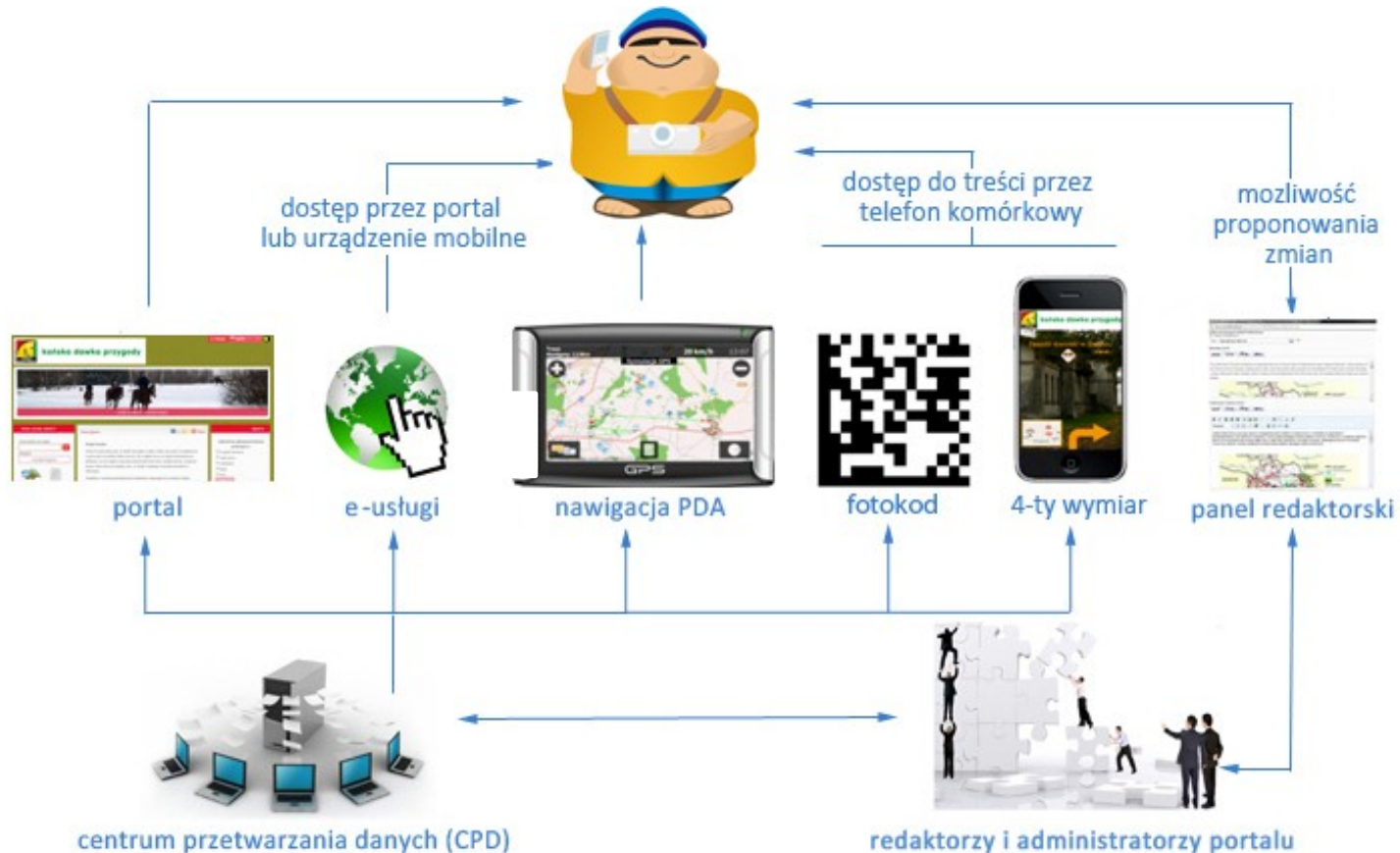


Projekt „Turystyka w siodle” współfinansowany przez Unię Europejską z Europejskiego Funduszu Rozwoju Regionalnego.



Innowacyjność szlaku konnego

polega na wdrożeniu elektronicznego systemu monitorowania turysty w ruchu oraz platformy informacyjnej udostępniającej:



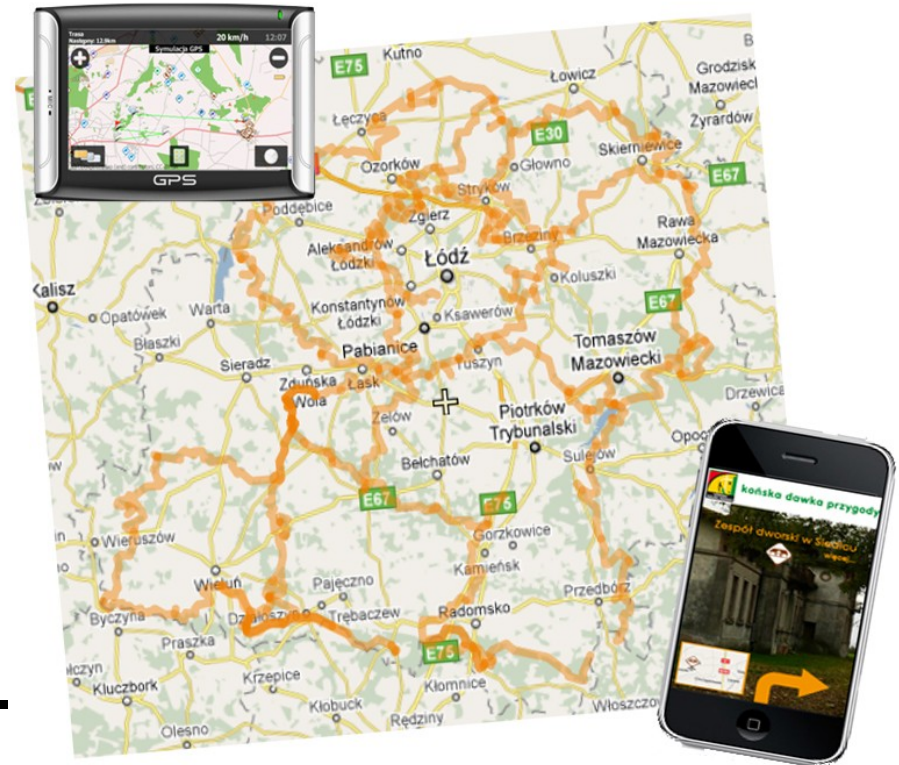
Innowacyjność technologiczna szlaków turystycznych



Bezpieczeństwo i komfort turysty

na szlaku zapewniają zaawansowane technologie:

- mapy cyfrowe – GPS,
- relacyjna baza danych,
- platforma internetowa,
- urządzenia mobilne PDA,
- telefony komórkowe,
- rozszerzona rzeczywistość.



Innowacyjność technologiczna szlaków turystycznych



Wielojęzyczny system informacyjny

to interaktywny przewodnik po obszarach
i szlakach turystycznych udostępniający:

- **katalog** atrakcji i bazy turystycznej,
- **katalog** e-usług transakcyjnych,
- **interaktywną** mapę cyfrową (zgodną z GIS),
- **kalendarium** imprez oraz wydarzeń, kulturalnych i sportowych,
- **serwis** o charakterze społecznościowym,
- **tworzenie** własnych tras na portalu i urządzeniach mobilnych,
- **kopiowanie** tras do urządzeń mobilnych,
- **drukowanie** wybranych materiałów informacyjnych.

Innowacyjność technologiczna szlaków turystycznych

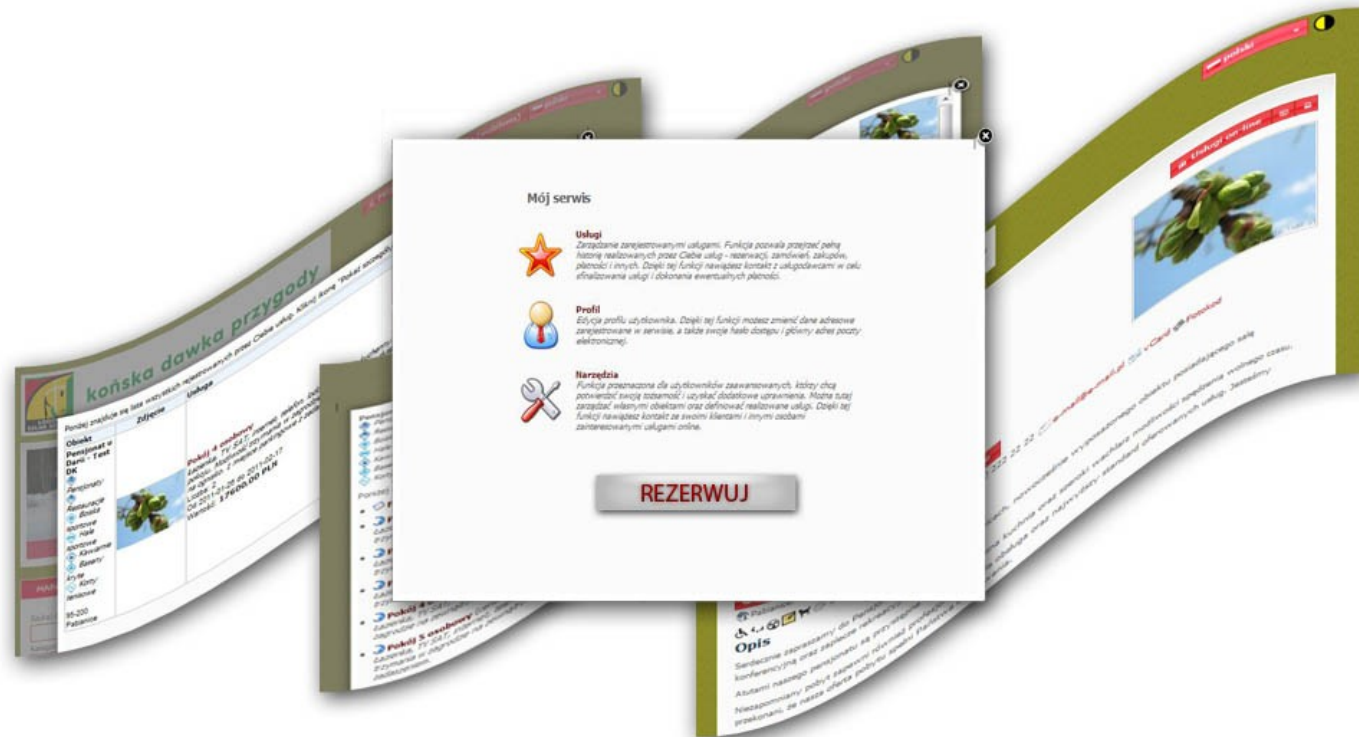
e-usługi

w obszarze turystyki i kultury:

- interaktywne i transakcyjne udostępnianie treści,
- rezerwacja i sprzedaż miejsc oraz biletów,
- akredytacja dziennikarzy,
- cyfrowe raporty z baz danych systemu.



e-usługi w obszarze turystyki i kultury



Innowacyjność technologiczna szlaków turystycznych



Portal front office

Jazda konna, turystyka aktywna i agroturystyka Ł...

Zaloguj polski

końska dawka przygody

turystyczna encyklopedia regionu

MAPA, SZLAKI, OBIEKTY

Szukaj obiektu lub szlaku:

Kategorie:
wszystkie kategorie

Strona główna

Drogi Turysto,
Jesteś doświadczonym jeźdźcą, zaczynasz stawiać pierwsze kroki w jeździe konnej, a może po prostu chcesz aktywnie i ciekawie spędzić czas?
Nasz portal powstał właśnie z myślą o Tobie. Znajdziesz na nim wszelkie potrzebne Ci informacje oraz łatwo i szybko zaplanujesz swoją wymarzoną podróż.
Odwiedź ciekawe miejsca, poznaj lokalną historię i kulturę oraz pocuj bliskość przyrody na najdłuższym szlaku konnym w Europie.

ANKIETA

Jaką formę aktywności konnej preferujesz ?

- wyjazdy terenowe
- rajdy konne
- ujeżdżenie
- skoki
- inne

Głosuj

Innowacyjność technologiczna szlaków turystycznych



Funkcje systemu dostępne

dla redaktora / administratora

Centrum Przetwarzania Danych (CPD) umożliwiają:

- **redagowanie treści** na portalu internetowym oraz mobilnym,
- **edytowanie stron** interaktywnych,
- **generowanie fotokodów** do cyfrowego oznakowania w terenie,
- **wygodne dodawanie POI** na mapie cyfrowej (drag&drop),
- **dodawanie** elementów rzeczywistości wirtualnej,
- **tworzenie tras turystycznych** z wykorzystaniem POI na mapie.


CPD zapewnia aktualność treści i map cyfrowych

Innowacyjność technologiczna szlaków turystycznych



Urządzenia mobilne

Rozszerzona rzeczywistość



Innowacyjność technologiczna szlaków turystycznych



Urządzenia mobilne

Rozszerzona rzeczywistość to:

- **kompleksowy** przewodnik po mieście,
- **natychmiastowa** geolokalizacja na tle pobliskich atrakcji turystycznych,
- **osobisty** lektor opowiadający o obiekcie, na który nakierujemy telefon,
- **bezbłędne** wskazanie drogi do obranego celu, kolejnego obiektu,
- **komfortowe** kontraktowanie usług (noclegi, gastronomia).

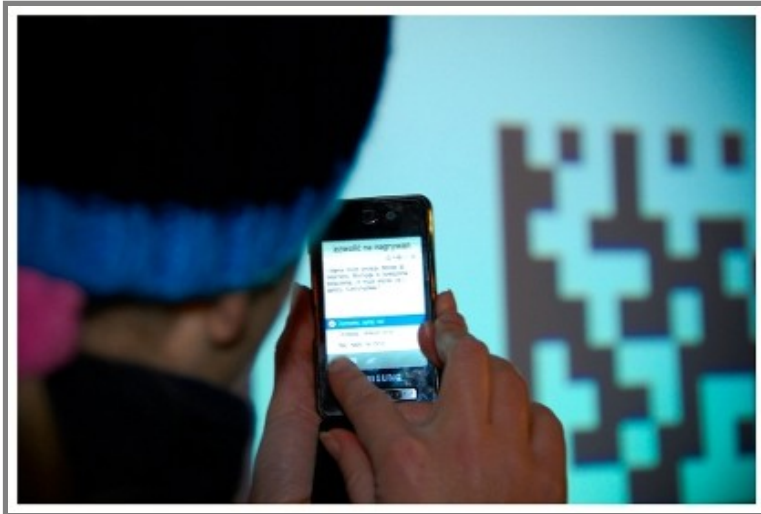
Odświeżanie przeszłość i przyszłość otaczającej rzeczywistości!



Innowacyjność technologiczna szlaków turystycznych

Urządzenia mobilne

FOTOKODY – rozwiązanie przeznaczona dla turystów posiadających telefony niewyposażone w moduł GPS.




Po zeskanowaniu fotokodu znajdującego się w pobliżu POI, telefon automatycznie połączy się ze stroną mobilną, na której znajdą się **informacje o obiekcie** z możliwością odsłuchania **lektora** oraz pobrania multimediiów.

Urządzenia mobilne

popularny telefon
komórkowy

ergonomiczna
strona mobilna



smartfon

zoptymalizowana
strona mobilna

Innowacyjność technologiczna szlaków turystycznych

Urządzenia mobilne

Przykłady stron mobilnych wywoływanych przez fotokody



Innowacyjność technologiczna szlaków turystycznych



Nawigacja PDA

System POI do nawigacji samochodowych

Samochodowy GPS staje się również przewodnikiem turystycznym. Specjalny zestaw plików multimedialnych rozszerzy możliwość **nawigacji o funkcjonalność audioguide.**

Telefon komórkowy służy Ci tylko do dzwonienia?

Pozwól więc nawigacji samochodowej **poprowadzić Cię widokową trasą,** a wielojęzyczny lektor przybliży historię ciekawych obiektów.



Innowacyjność technologiczna szlaków turystycznych



Co wpływa na innowacyjność proponowanego systemu informacyjnego?

- **Funkcjonalność** – turyści mogą wybierać te elementy, które w danej chwili są im najbardziej przydatne.
- **Wielokanałowość** – różne sposoby dotarcia do odbiorców: laptop, telefon, nawigacja w samochodzie, PDA.
- **Multimedialność** – tekst, mapa, audio (lektor), video, Internet.
- **Nowoczesność** – wykorzystywane technologie: fotokody, GPS, rozszerzona rzeczywistość, aplikacje mobilne.
- **Prostota** – zarówno w użytkowaniu, jak i administrowaniu.
- **Dostępność** – rozwiązania nie tylko dla posiadaczy nowoczesnych modeli telefonów (smartfonów).



Instrukcje i materiały techniczne

Zainteresowanym tematem
polecamy szczegółowe instrukcje
oraz materiały techniczne znajdujące się na
Portal Turystyki Aktywnej „W siodle”
pod adresem:

www.wsiodle.lodzkie.pl

Portal udostępnia również bezpłatnie
aplikacje nawigacyjne GPS do urządzeń mobilnych (PDA)
oraz telefonów komórkowych



INNOWACYJNA GOSPODARKA
NARODOWA STRATEGIA SPÓJNOŚCI



Łódzkie

UNIA EUROPEJSKA
EUROPEJSKI FUNDUSZ
ROZWOJU REGIONALNEGO



Projekt „Turystyka w siodle - infrastruktura innowacyjnego i unikatowego produktu turystycznego” współfinansowany ze środków Europejskiego Funduszu Rozwoju Regionalnego w ramach Programu Operacyjnego Innowacyjna Gospodarka.

Innowacyjność technologiczna szlaków turystycznych



Urząd Marszałkowski w Łodzi



Departament Kultury Fizycznej, Sportu i Turystyki

ul. Traugutta 25, 90-113 Łódź

tel. + 48 42 291 98 00

tel. + 48 42 291 98 04

fax + 48 42 291 98 02

e-mail: wsiodle@lodzkie.pl; dep.sportu@lodzkie.pl

**Wykonawca systemu informatycznego
i administrator portalu www.wsiodle.lodzkie.pl:**



LTC Sp. z o.o.

tel. +48 42 235 20 00

e-mail: sekretariat@finn.pl



INNOWACYJNA GOSPODARKA
NARODOWA STRATEGIA SPÓJNOŚCI



Łódzkie

UNIA EUROPEJSKA
EUROPEJSKI FUNDUSZ
ROZWOJU REGIONALNEGO



Projekt „Turystyka w siodle - infrastruktura innowacyjnego i unikatowego produktu turystycznego” współfinansowany ze środków Europejskiego Funduszu Rozwoju Regionalnego w ramach Programu Operacyjnego Innowacyjna Gospodarka.

Innowacyjność technologiczna szlaków turystycznych



Promocja projektu:

Telma Group Communications
Sp. z o.o.



Marta Wróblewska
tel:(693) 909 206

e-mail: m.wroblewska@telmagroup.pl

Opracowanie graficzne i multimedialne:

M o b i l e M S



MOBILEMS™

tel.+48 42 23 65 123
kom.: +48 606 368 233
info@mobilems.pl

www.MobileMS.mobi



INNOWACYJNA GOSPODARKA
NARODOWA STRATEGIA SPÓJNOŚCI



Łódzkie

UNIA EUROPEJSKA
EUROPEJSKI FUNDUSZ
ROZWOJU REGIONALNEGO



Projekt „Turystyka w siodle - infrastruktura innowacyjnego i unikatowego produktu turystycznego” współfinansowany ze środków Europejskiego Funduszu Rozwoju Regionalnego w ramach Programu Operacyjnego Innowacyjna Gospodarka.

Innowacyjność technologiczna szlaków turystycznych