

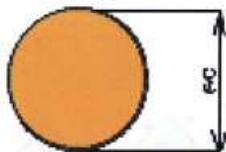
REGULAMIN KORZYSTANIA ZE SZLAKU KONNEGO WOJEWÓDZTWA ŁÓDZKIEGO

1. Szlak Konny Województwa Łódzkiego przeznaczony jest do turystycznego, rekreacyjnego i szkoleniowego użytkowania koni wierzchowych, a tam, gdzie pozwalają na to warunki terenowe, również zaprzęgów konnych.
2. Szlak ma charakter terenowy i nie posiada specjalnych przystosowań zwiększających bezpieczeństwo, dlatego też należy zachować na nim szczególną ostrożność, zwłaszcza przy pierwszym przejeździe nieznanym odcinkiem. Indywidualna turystyka konna na szlaku uprawiana jest na własną odpowiedzialność i ryzyko turystów konnych. Za bezpieczeństwo zorganizowanej grupy turystów konnych odpowiada prowadzący grupę (np. lider). Organizatorem turystyki konnej na terenie Województwa Łódzkiego nie są Lasy Państwowe i nie odpowiadają za zdarzenia losowe i zbiorowe.
3. Na organizowanie imprez o charakterze wycieczkowym lub masowym na terenach leśnych Organizator imprezy musi uzyskać zgodę właściwego nadleśniczego a w przypadku kiedy wymagają tego przepisy prawa powiadomić lub uzyskać zgodę innych odpowiednich organów.
4. Organizator Turystyki, przez którego rozumie się podmiot organizujący imprezę, o której mowa w pkt. 2 i 3 zobowiązany jest do:
 - 1) pozyskiwania od Nadleśnictwa informacji o czynnościach utrudniających i/lub uniemożliwiających korzystanie z całego Szlaku lub jego części, m.in. o prowadzonej ścinie i wywozie drewna, remoncie dróg, polowaniach zbiorowych, wprowadzeniu zakazu wstępu do lasu.
 - 2) pisemne informowanie Nadleśnictwa o terminie i miejscu planowanych rajdów, wycieczek, imprez grupowych, itp. nie później niż 14 dni przed ich organizacją.
 - 3) bieżącego uprzątnięcia Szlaku po imprezach, o których mowa w pkt. 2 i 3.
5. Jazda konna jest dopuszczona jedynie po wyznaczonych i oznakowanych drogach,

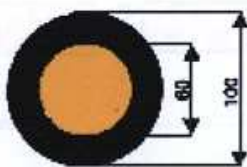
terenach ku temu przeznaczonych. Wskazane jest, aby konno, poruszać się środkiem drogi. Dopuszczone jest poruszanie się po szlaku konnym turystów pieszych i rowerzystów z zachowaniem, przez wszystkich użytkowników szlaku ogólnych zasad bezpieczeństwa ruchu.

6. Oznakowanie szlaku konnego stanowi emblemat pomarańczowego koła na białym tle namalowanego na pniach drzew i innych obiektach terenowych.

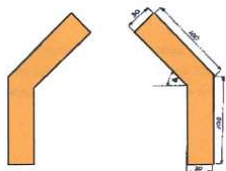
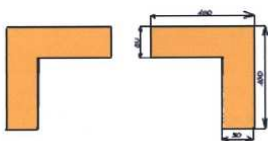
7. Szlak konny oznakowany jest znakami przedstawionymi poniżej :



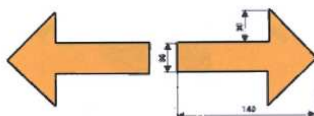
znak podstawowy w kształcie koła o średnicy 60 mm



znak początku (końca) szlaku w kształcie koła



znaki zmiany kierunku przebiegu szlaku



wykrzyknik informujący o zmianie kierunku szlaku lub umieszczony w miejscu gdzie przebieg szlaku nie może być wystarczająco wyznakowany



znak informujący o postoju, popasie, stajni etapowej



czarny wykrzyknik na białym tle oznacza nakaz poruszania się ze zwiększoną uwagą lub konieczność zejścia z konia (stromy odcinek szlaku, zawały leśne, odcinki zabronione, inne przeszkody lub miejsca trudnych, skrzyżowanie z ruchliwą drogą itp.)

8. Każdy użytkownik dorosły korzysta ze szlaku na własną odpowiedzialność. Osoby poniżej 18 roku życia mogą poruszać się po szlaku tylko w obecności osoby dorosłej.
9. Poruszanie się po szlaku jest dozwolone od świtu do zmroku.
10. Zjeżdżanie poza szlak specjalnie oznakowany dopuszcza się w sytuacji wyższej konieczności (ratowania życia i zdrowia ludzi lub koni, alarmu o pożarze lasu, ominięcia powstałych przeszkód). Niedopuszczalne jest poruszanie się konno poza drogami do tego celu wyznaczonymi.
11. Dojazd do punktu widokowego, pomnika przyrody lub wodopoju możliwy jest tylko po wyznaczonych drogach dojazdowych.
12. Poszczególne odcinki szlaku mogą być okresowo zamykane z powodu prowadzenia prac leśnych lub innych ważnych względów, będą wówczas oznaczone tablicami ZAKAZ WSTĘPU, lub w inny czytelny sposób.
13. W razie pojawienia się przeszkód powstałych w sposób naturalny (np. złomy, wywroty, konary złamane okiścią, drzewa ścięte przez bobry, itd.) należy bezzwłocznie powiadomić administrację leśną lub zarządcę szlaku. Podając informację należy określić współrzędne geograficzne na podstawie odczytu z posiadanego urządzenia GPS podając stopnie, minuty i sekundy. Dopuszczenie do ruchu na szlaku może nastąpić po usunięciu zaistniałej przeszkody.
14. Na odcinkach szlaku, na których może dojść do spotkania z pojazdami kołowymi obowiązują ogólne przepisy o ruchu drogowym.
15. Obowiązek uprzątnięcia miejsc postojowych na szlaku konnym należy do Zarządcy Szlaku. Każde miejsce postojowe wyposażone jest w pojemniki na odpady, dostępne dla użytkowników szlaku konnego, których opróżnianie należy do Zarządcy szlaku.
16. Każda osoba, która zauważyła ogień w lesie ma obowiązek niezwłocznego poinformowania najbliższego leśniczego lub Straży Pożarnej, z podaniem współrzędnych miejsca wg wskazań posiadanego urządzenia GPS.
17. Każda grupa zorganizowana, mająca prowadzącego grupę (np. lidera), i każda osoba

indywidualnie poruszająca się konno na szlaku, musi posiadać polisę ubezpieczeniową OC i NNW oraz urządzenie GPS pozwalające na określenie swojej pozycji lub pozycji miejsca wypadku, pożaru itp. Obowiązkowe jest także posiadanie urządzenia GSM (telefonu komórkowego) do komunikacji w razie potrzeby.

18. Biwakowanie może się odbywać tylko w wyznaczonych, na szlaku konnym, miejscach postojowych po uprzednim uzgodnieniu z Nadleśnictwem.